





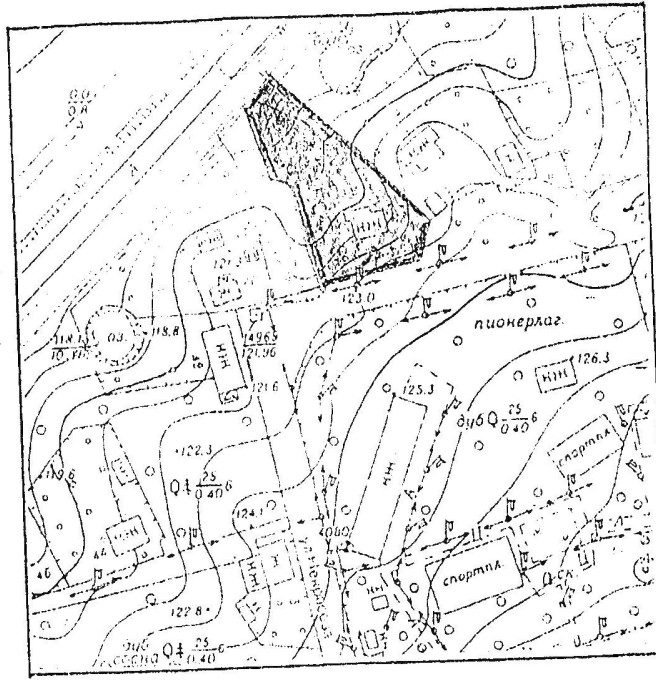
Експлікація

ФРАГМЕНТ ГЕНПЛАНУ

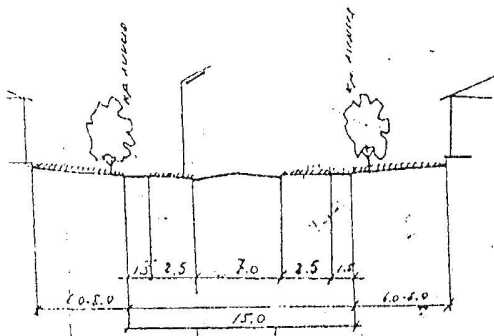
Використання землі та споруд	Площа будинку м.кв.		
	житло на	загальн на	забудов ни
ОБ'ЄКТ ЖИТЛОВИЙ ПОК	700	1800	500
ЮРИДИЧЕСЬКІ ОСОБИ			

Умовні знаки :

-  - будинки і споруди що проектуються
-  - межа земельної ділянки
-  - будинки і споруди що проектуються
-  - зелені насадження



Горизонтальний профіль вул. Ново-Оскольська



Генеральний план земельної ділянки розроблений відповідно до рішення Ірпінського виконкому № 34/2 від 14.02.06 Земельна ділянка площею 1000 кв.м знаходиться в м. Ірпінь вул. Ново-Оскольська, 38

Забудову вести по індивідуальному проекту житлового будинку з житловою пл. 700 м² загальною пл. 1800 м²

До уваги забудовників !

Для початку будівництва необхідно одержати дозвіл на виконання робіт в інспекції держархбудконтролю. Зміна об'ємно-планувальних рішень, реконструкція, капітальний ремонт, а також відхилення від вимог даної документації можливе тільки після погодження з головним архітектором міста.

Київоблгаз
Ірпінська

О.Мазепа

національного товариства до
Газового господарства

І.Яценко

Служба

Київоблсподгосп
Потсудженат "Укртелеком"
Група ліній (м. Ірпінь)
Відділ № 7
200.00

ВІДДІЛ МІСЬКОБУДУВАННЯ ТА АРХІТЕКТУРИ
Ірпінського міськвиконкому

Головний архітектор
м. Ірпінь
Головний інженер
Виконав

Генплан земельної ділянки масштаб 1:500
Фрагмент генплану масштаб 1:2000
м. Ірпінь, 2006 рік